Data: 05/02/2013 - n. T312566 - Richiedente: BCCLCN75B25A390M

70932 del 29/03/2011 balterno: 4 > Marciano Della Chiana civ.	Identificativi Catastali: Sezione: Foglio: 19 Particella: 81 Subalterno: 4	Compilata da: Moretti Michele Iscritto all'albo: Geometri Prov. Arezzo N. 1290

PIANO TERRA

H= 2.70mt

10 metri

Agenzia del Territorio

CATASTO FABBRICATI

Ufficio provinciale di

Arezzo

Catasto dei Fabbricati - Situazione al 05/02/2013 - Comune di MARCIANA MARINA (E933) - < Foglio: 19 - Particella: 81 - S
VIA VIGNACCE piano: T-1;

Dichiarazione protocollo n. ARC
Planimetria di u.i.u. in Comune d

Via Delle Vignacce

Scheda n.1 Scala 1: 200

Data: 05/02/2013 - n. T312566 - Richiedente: BCCLCN75B25A390M
Totale schede: 1 - Formato di acquisizione: A3(297x420) - Formato stampa richiesto: A3(297x420)
Ultima planimetria in atti

PIANO PRIMO

H= 2.70mt

PIANO TERRA

Nord

Data: 08/02/2013 - n. T15439 - Richiedente: Telematico

ELABORATO PLANIMETRICO
Compilato da: Moretti Michele
Iscritto all'albo: Geometri
Prov. Arezzo N. 1290

Agenzia del Territorio
CATASTO FABBRICATI
Ufficio Provinciale di
Arezzo

Comune di Marciano Della Chiana	Protocollo n. AR0070932 del 29/03/2011
Sezione: Foglio: 19 Particella: 81	Tipo Mappale n. 7582 del 18/01/2011
Dimostrazione grafica dei subalterni	Scala 1 : 500

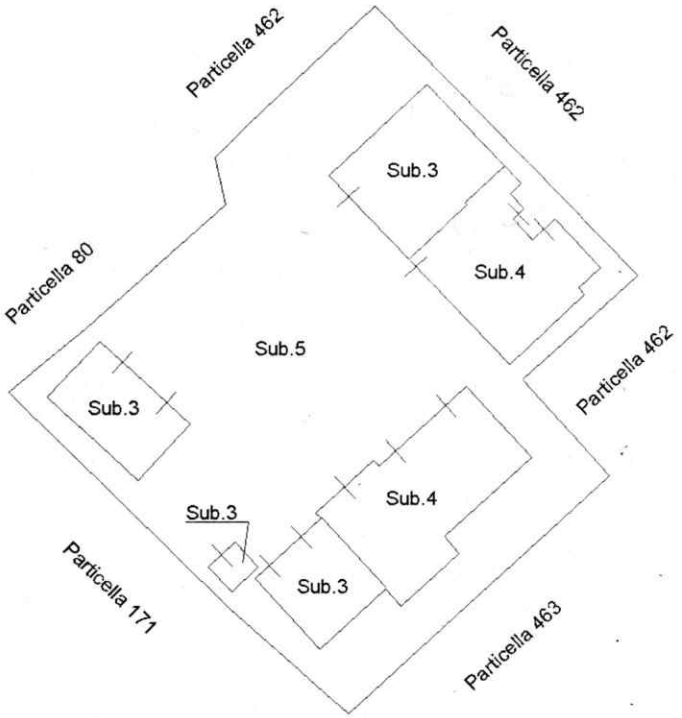

PIANO TERRA

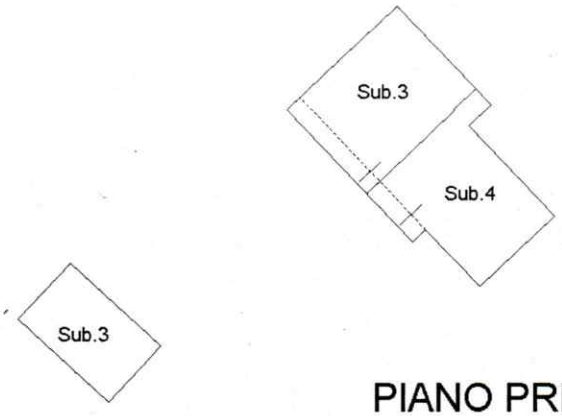

PIANO PRIMO

Nord

PIANO PRIMO

Catasto dei Fabbricati - Situazione al 08/02/2013 - Comune di MARCIANO DELLA CHIANA (E933) - < Foglio: 19 - Particella: 81 - Elaborato planimetrico >

Ultima planimetria in atti

Data: 08/02/2013 - n. T15439 - Richiedente: Telematico
Totale schede: 1 - Formato di acquisizione: A4(210x297) - Formato stampa richiesto: A4(210x297) - Fattore di scala non utilizzabile

Data: 05/02/2013 - n. T312565 - Richiedente: BCCLCN75B25A390M
Totale schede: 1 - Formato di acquisizione: A3(297x420) - Formato stampa richiesto: A3(297x420)
Ultima planimetria in atti

Catasto dei Fabbricati - Situazione al 05/02/2013 - Comune di MARCIANO DELLA CHIANA (E933) - < Foglio: 19 - Particella: 81 - Suba
VIA VIGNACCE piano: T-1;

Agenzia del Territorio

CATASTO FABBRICATI

Ufficio provinciale di

Arezzo

Dichiarazione protocollo n. AR0070
Planimetria di u.i.u. in Comune di
Via Delle Vignacce
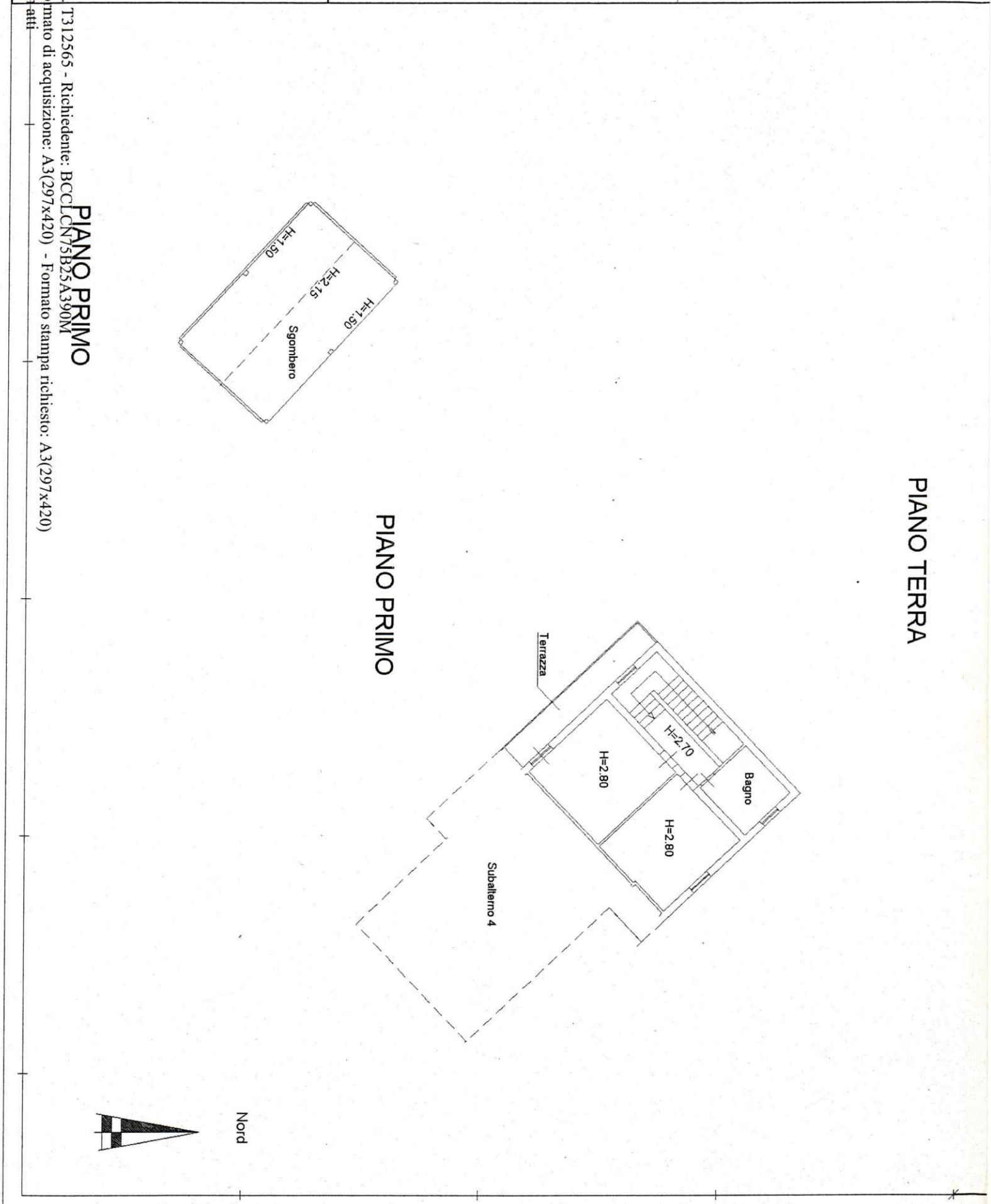
Scheda n.1 Scala 1: 200