

**Agenzia del Territorio
CATASTO FABBRICATI**
Ufficio provinciale di
Arezzo

Dichiarazione protocollo n. AR0134768 del 21/06/2011
Planimetria di u.i.u. in Comune di Castiglion Fiorentino
Localita' Santa Lucia Pievevuccia
civ.

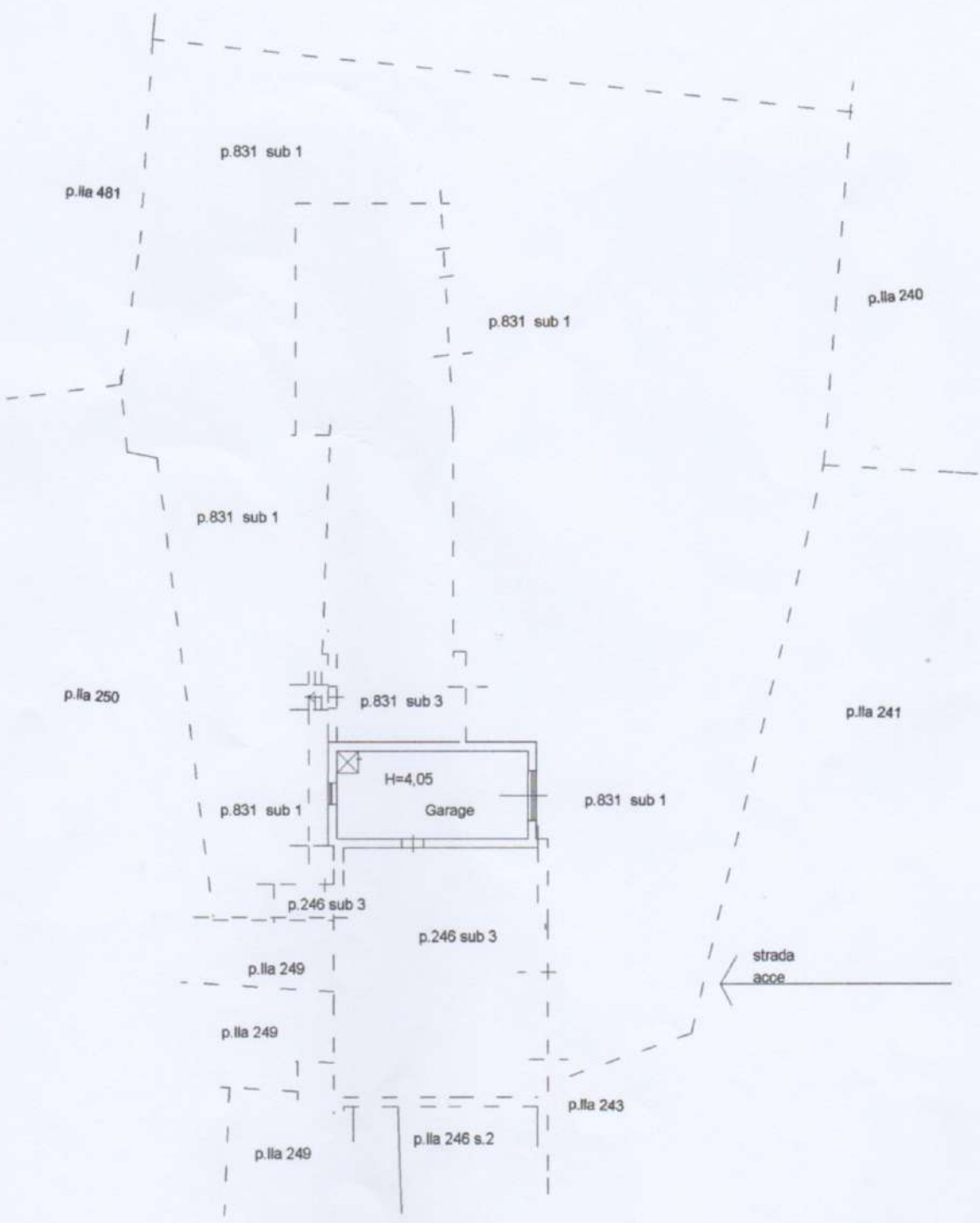
Identificativi Catastali:
Sezione: 57
Foglio: 831
Particella: 831
Subalterno: 2

Compilata da:
Sebastiani Edoardo
Iscritto all'albo:
Geometri
Prov. Arezzo

Scala 1:200

lobada n. 100

M. 808



PIANO TERRA



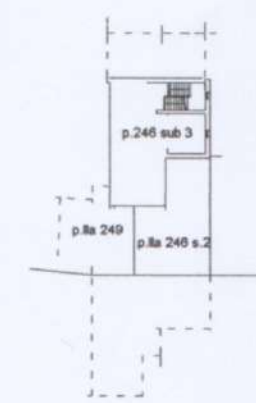
Catasto dei Fabbricati - Simazione al 17/12/2018 - Comune di CASTIGLION FIORENTINO (C.319) - Foglio: 57 - Particella: 831 - Subalterno: 2 - LOCALITA' SANTA LUCIA piano: T

Ultima planimetria in atti

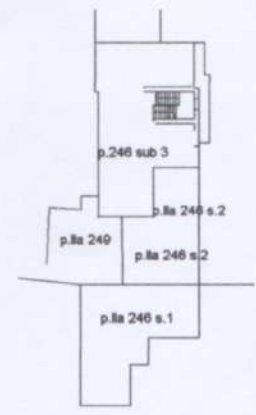
Data: 17/12/2018 - n. T284341 - Richiedente: RVGLCU71A14L736Z
Totale schede: 100 - Formato di acquisizione: A3(297x420) - Formato stampa richiesto: A4(210x297)

ELABORATO PLANIMETRICO Compilato da: Sebastiani Edoardo Iscritto all'albo: Geometri Prov. Arezzo N. 808
 Comune di Castiglion Fiorentino Sezione: Foglio: 57 Particella: 831 Progetto n. 21/06/2011 del
 Dimostrazione grafica dei subalterni Tipo Mappale n. 112669 del 27/05/2011 Scala 1 : 500

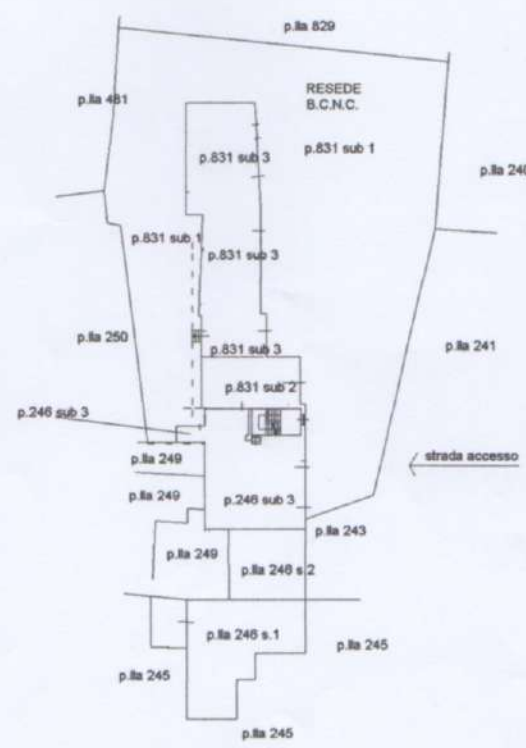
Agenzia del Territorio
CATASTO FABBRICATI
 Ufficio provinciale di Arezzo



PIANO SECONDO O SOFFITTA



PIANO PRIMO



PIANO TERRA



Catasto dei Fabbricati - Situazione al 17/12/2018 - Comune di CASTIGLION FIORENTINO (C.319) - Foglio: 57 - Particella: 831 - Elaborato planimetrico >