

MODULARIO
a.r.f. n. 497

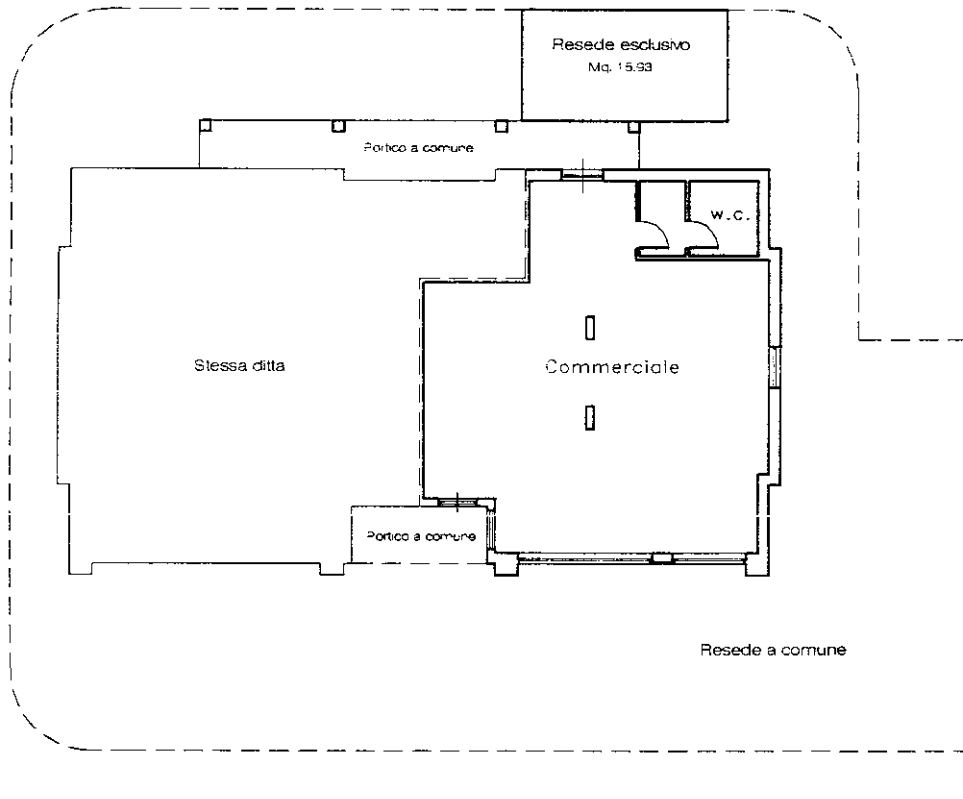


MINISTERO DELLE FINANZE
DIPARTIMENTO DEL TERRITORIO
CATASTO EDILIZIO URBANO (RDL 13-4-1939, n. 652)

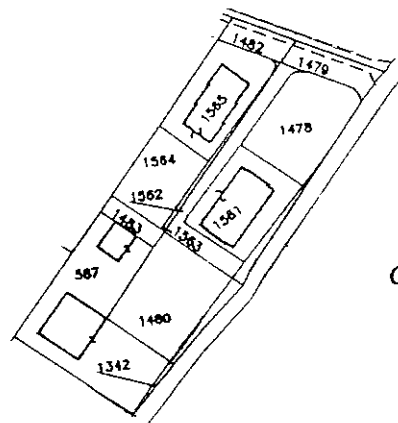
MOD. **BN** (CEU)

LIRE
200

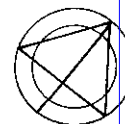
Planimetria di u.i.u. in Comune di CASTIGLION FIORENTINO via VIA COSIMO SERRISTORI civ.



PIANTA PIANO TERRENO Hm=3.04



ORIENTAMENTO



SCALA DI 1:200

Catasto dei Fabbricati - Situazione al 04/05/2018 - Comune di CASTIGLION FIORENTINO (C319) - < Foglio: 23 - Particella: 1561 - Subalterno: 8 >
VIA COSIMO SERRISTORI n. SN piano: T;

Dichiarazione di N.C.

Ultima planimetria in attuazione di variazione

Compilata dal GEOMETRA

(Titolo, cognome e nome)
BALDOLUNGHU MASSIMO

RISERVATO ALL'UFFICIO

Data presentazione:07/02/2001 - Data: 04/05/2018 - n. T293152 - Richiedente: FVLLSS81B05A390Z

Totale schede: 1 - Formato di acquisizione: A4(210x297) - Formato stampa: A4(210x297)

n. 1561 sub. 8

data 23/01/2001 Firma Baldolunghu

MODULARIO
a r.f. n. 497

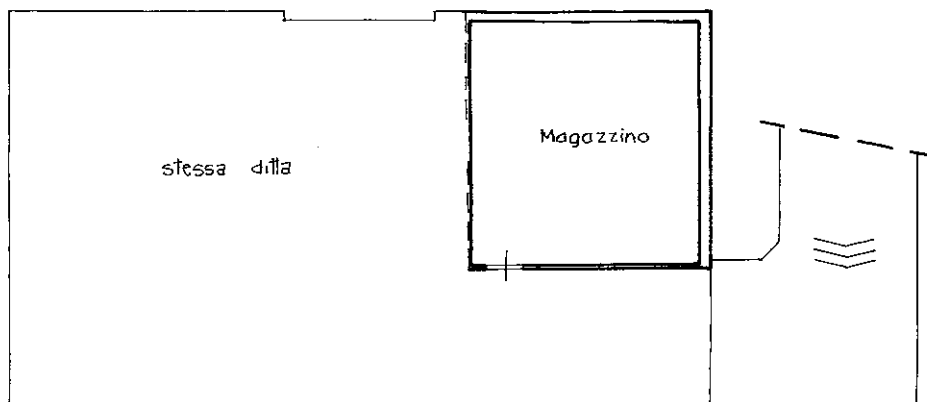


MINISTERO DELLE FINANZE
DIPARTIMENTO DEL TERRITORIO
CATASTO EDILIZIO URBANO (RDL 13-4-1939, n. 652)

MOD. BN (CEU)

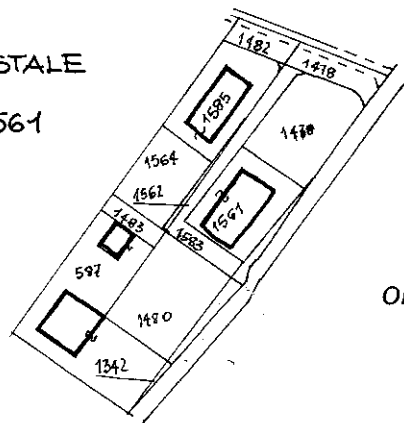
LIRE
200

Planimetria di u.i.u. in Comune di CASTIGLION FIORENTINO via RONDA civ. 5N



PIANTA PIANO INTERRATO Hm=2.40

PLANIMETRIA CATASTALE
Foglio 23 p.lla 1561
Scala 1:2000



ORIENTAMENTO



SCALA DI 1:2000

Catasto dei Fabbricati - Situazione al 04/05/2018 - Comune di CASTIGLION FIORENTINO (C319) - < Foglio: 23 - Particella: 1561 - Subalterno: 14 >
VIA RONDA n. 5N piano: S1;

Dichiarazione di N.C.
Denuncia di variazione
Ultima planimetria in atti

Compilata dal GEOMETRA
(Titolo, cognome e nome)
BALDOLINGHI MASSIMO

RISERVATO ALL'UFFICIO

Data presentazione: 25/07/2001 - Data: 04/05/2018 - n. T293155 - Richiedente: FVLLSS81B05A390Z
Totale schede: 1 - Formato di acquisizione: A4(210x297) - Formato stampa: A4(210x297)
n. 1561 sub. 14

data 19/07/01 Firma Baldolunghi

