

**Agenzia del Territorio  
CATASTO FABBRICATI  
Ufficio Provinciale di  
Arezzo**

Dichiarazione protocollo n. AR0026820 del 09/02/2009

Planimetria di u.i.u. in Comune di Castiglion Fiorentino

Localita' Cozzano

civ. 32/N

Identificativi Catastali:

Sezione:

Foglio: 22

Particella: 371

Subalterno: 13

Compilata da:  
Rossi Stefano

Iscritto all'albo:  
Geometri

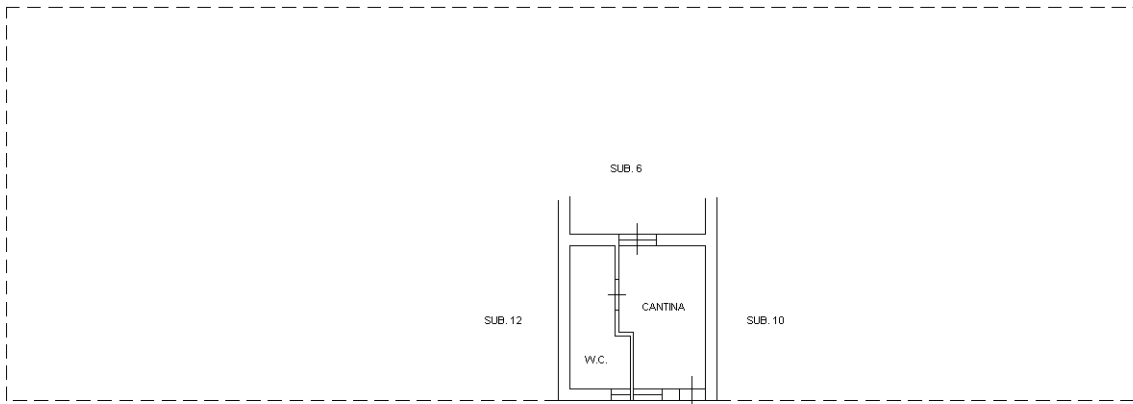
Prov. Arezzo

N. 1236

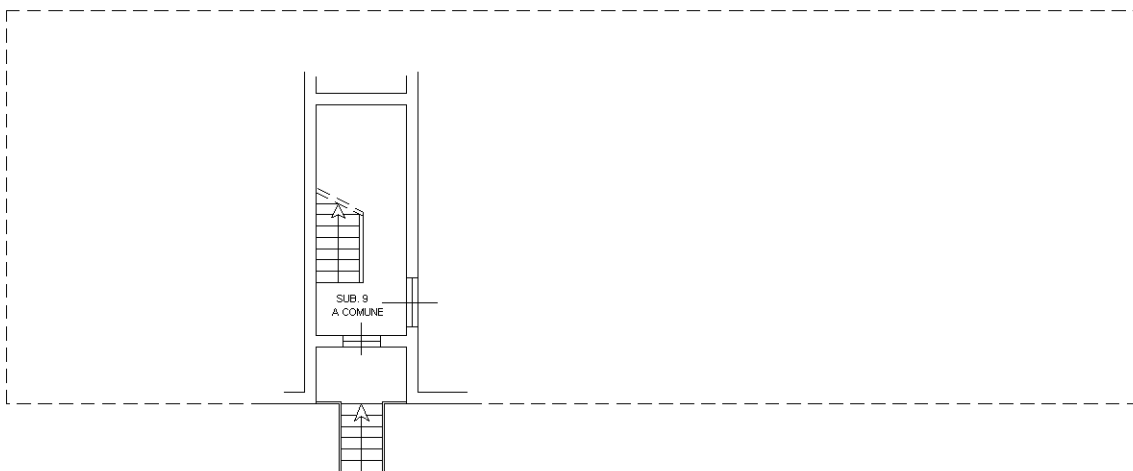
Scheda n. 1

Scala 1:200

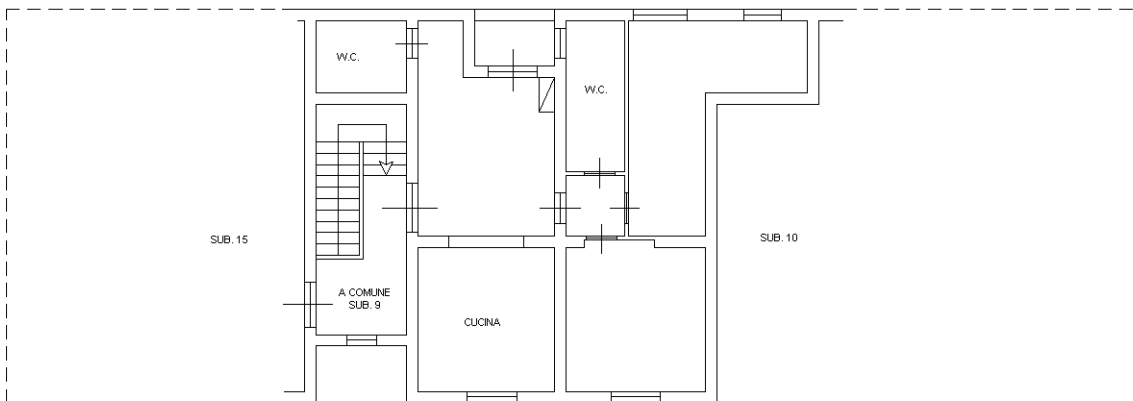
PIANTA PIANO SEMINTERRATO H. 2,40ml



PIANTA PIANO TERRA



PIANTA PIANO PRIMO H. 2,80ml



NORD

Ultima planimetria in atti

Catasto dei Fabbricati - Situazione al 17/09/2019 - Comune di CASTIGLION FIORENTINO (C319) - < Foglio: 22 - Particella: 371 - Subalterno: 13 >  
LOCALITA' COZZANO n. 32/N piano: S1-1;

**Agenzia del Territorio  
CATASTO FABBRICATI  
Ufficio Provinciale di  
Arezzo**

Dichiarazione protocollo n. 000055935 del 27/03/2002

Planimetria di u.i.u. in Comune di Castiglion Fiorentino

Localita' Cozzano

civ.

Identificativi Catastali:

Sezione:

Foglio: 22

Particella: 371

Subalterno: 6

Compilata da:  
Brogi Daniele

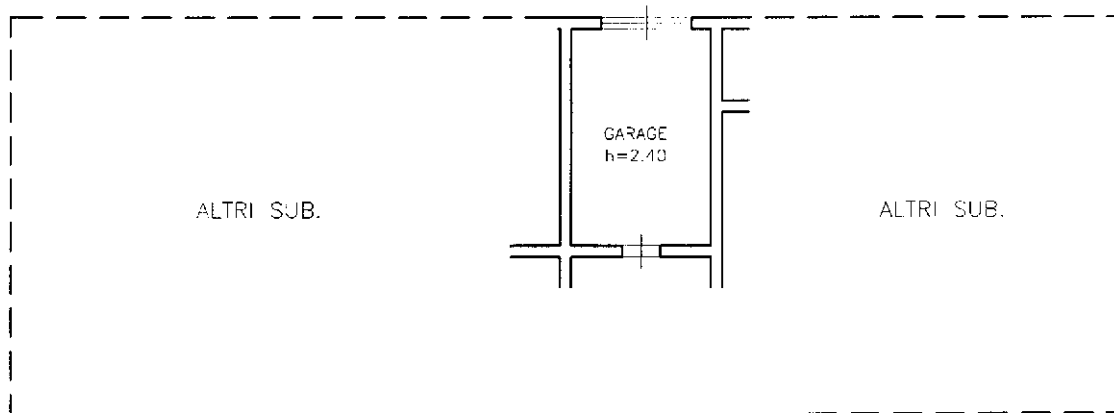
Iscritto all'albo:  
Architetti

Prov. Arezzo

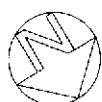
N. 213

Scheda n. 1

Scala 1:200



PIANO SEMINTERRATO



Catasto dei Fabbricati - Situazione al 17/09/2019 - Comune di CASTIGLION FIORENTINO (C319) - < Foglio: 22 - Particella: 371 - Subalterno: 6 >  
LOCALITA' COZZANO piano: S1;

Ultima planimetria in atti