

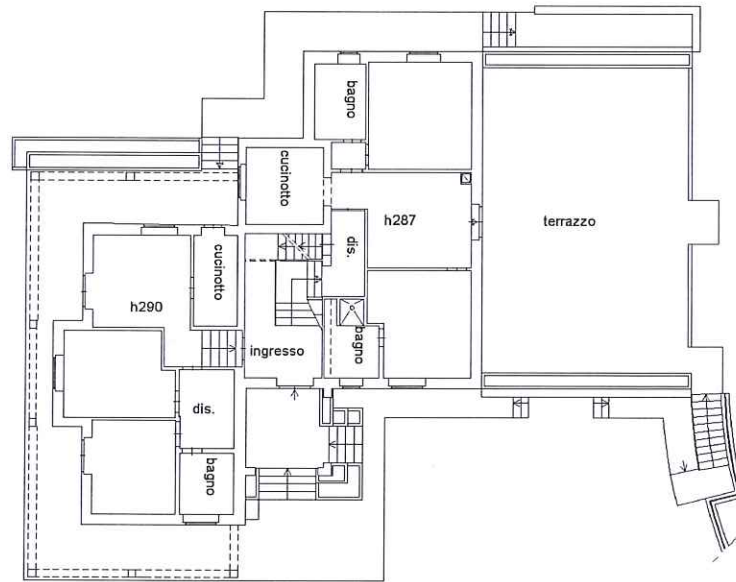
Agenzia del Territorio
CATASTO FABBRICATI
 Ufficio provinciale di
Arezzo

Dichiarazione protocollo n. AR0034351 del 27/03/2006
 Planimetria di u.i.u. in Comune di Arezzo
 Localita' Antria civ. 27/C

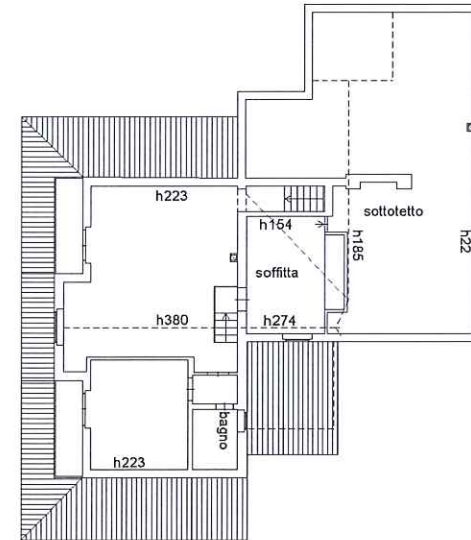
Identificativi Catastali:
 Sezione: A
 Foglio: 45
 Particella: 190
 Subalterno: 4

Compilata da:
 Caporali Gianni
 Iscritto all'albo:
 Geometri
 Prov. Arezzo N. 1125

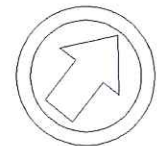
n. 4 Scala 1: 200



piano terra rialzato



piano sottotetto



Data: 01/03/2018 - n. 4 - T330996 - Richiedente: CPRGNN73P10A390F
 Totale schede: 4 - Formato di acquisizione: A3(297x420) - Formato stampa richiesta: A3(297x420)
 Ultima planimetria approvata:

Agenzia del Territorio
CATASTO FABBRICATI
Ufficio provinciale di
Arezzo

Dichiarazione protocollo n. AR0034351 del 27/03/2006

Planimetria di u.i.u. in Comune di Arezzo

Localita' Antria

civ. 27/C

Identificativi Catastali:

Sezione: A

Foglio: 45

Particella: 190

Subalterno: 4

Compilata da:

Caporali Gianni

Iscritto all'albo:

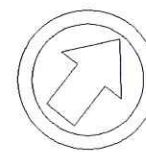
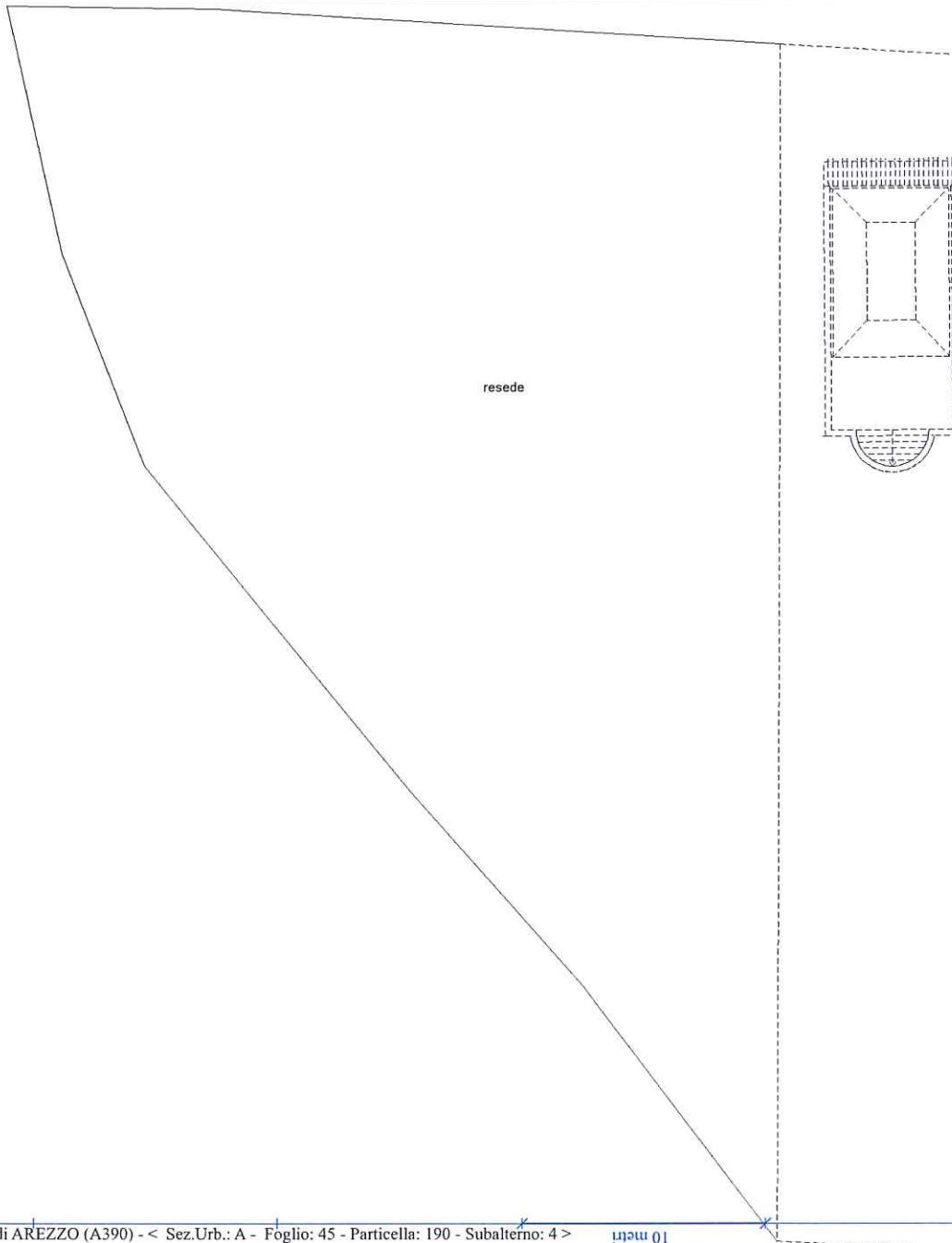
Geometri

Prov. Arezzo

N. 1125

n. 3

Scala 1: 200



Data: 01/03/2018 - n. 3
Totale schede: 4 - Formato di acquisizione: A3(297x420) - Formato stampa richiesta: A3(297x420)
Ultima planimetria richiesta

Agenzia del Territorio
CATASTO FABBRICATI
 Ufficio provinciale di
Arezzo

Dichiarazione protocollo n. AR0034351 del 27/03/2006

Planimetria di u.i.u. in Comune di Arezzo

Localita' Antria

civ. 27/C

Identificativi Catastali:

Sezione: A

Foglio: 45

Particella: 190

Subalterno: 4

Compilata da:

Caporali Gianni

Iscritto all'albo:

Geometri

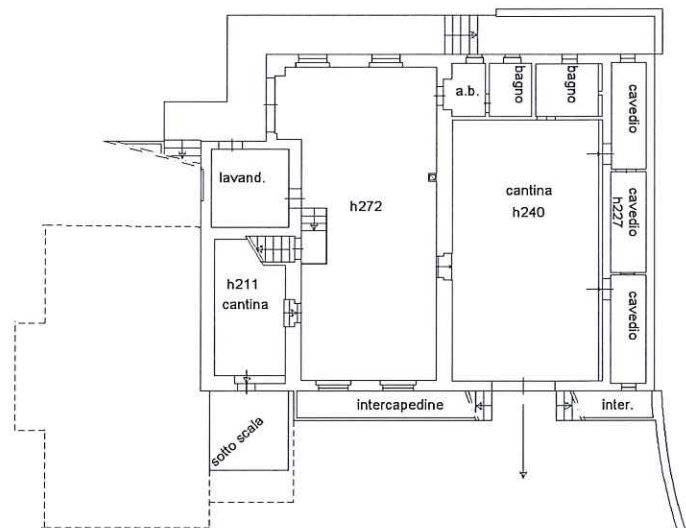
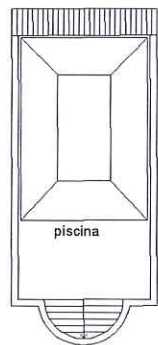
Prov. Arezzo

N. 1125

n. 2 Scala 1: 200


Data: 01/03/2018 - n. 1330996 - Richiedente: CPRGNN73P10A390F
 Totale schede: 4 - Formato di acquisizione: A3(297x420) - Formato stampa richiedente: A3(297x420)
 Ultima planimetria: 2018-03-01

Data: 01/03/2018 - n. 1330996 - Richiedente: CPRGNN73P10A390F



resede

piano seminterrato



Agenzia del Territorio
CATASTO FABBRICATI
Ufficio provinciale di
Arezzo

Dichiarazione protocollo n. AR0034351 del 27/03/2006
Planimetria di u.i.u. in Comune di Arezzo
Localita' Antria civ. 27/C

Identificativi Catastali:
Sezione: A
Foglio: 45
Particella: 190
Subalterno: 4

Compilata da:
Caporali Gianni
Isoritto all'albo:
Geometri
Prov. Arezzo N. 1125

Data: 01/03/2018
Totale schede: 4
Ultima planimetria: atti

n.1 Scala 1:200



resede

10 metri

